

Summerwanderig vom Röschtiklub

Von Eggiwil nach Süderen-Oeberei

E stattlechi Azahl Lüt hei a dr Früehligswanderig entlang vom Bielersee teilgno. Mir si üse Wäg gange u es isch zfride gsi..

Am Röschtiässe hei 22 Persone teilgno. A dere Stell möchte i dr **Lulu** u vorallem am **Albin**, em Röschtichoch, ganz härzlech danke. Dir heit das super usgfueht u Wärbig gmacht für es nächschts Mal. Nid emal e Panne het dr Albin us dr Rueh bracht, Chapeau.

Bi schönem Wätter fahre mir ds Bärn um 09.12Uhr ab, vorussichtlich ab Gleis 4. Mir fahre über Signau (09.43) nach Eggiwil (10.02). Dr Bäre het am Sunntig offe.

D'Wanderig fühert üs vo Eggiwil bärguf über Rüteberg, Breitmoos, Hinter Naters, Rambachbrüggli uf Süderen- Oeberei.

Dr Usangspunkt Eggiwil ligt uf 793 müM. D'Längi vo d Wanderig isch zirka 10 km. Die reini Wanderzyt isch zirka 3 ¼ Stund. Mir bewältige 619m Ufstig u 453m Abstig. Süderen-Oeberei ligt uf 905müM. D'Wanderig gilt als mittelschwär.

Wie immer verpflege mir üs us em Rucksack!

Die Ältere unter üs chöi i dr Süderen-Oeberei go es guets Beizli sueche u üs de säge wo sie si.

Bahnbillett: Bern – Eggiwil und zurück ab Süderen-Oeberei über Thun nach Bern.

D'Sunnecreme nid vergässe, o e Brille cha hilfrich si. Guets Schuehwärch isch erforderlich. LOWA-Schueh zersch prüefe! Es isch e offizielle Wanderwäg geit vil über Stock u Stei u dür Wälder.

Bi unsichere Wätterverhältnis cha me mir ab de Sibne uf 079 503 93 10 alüte.

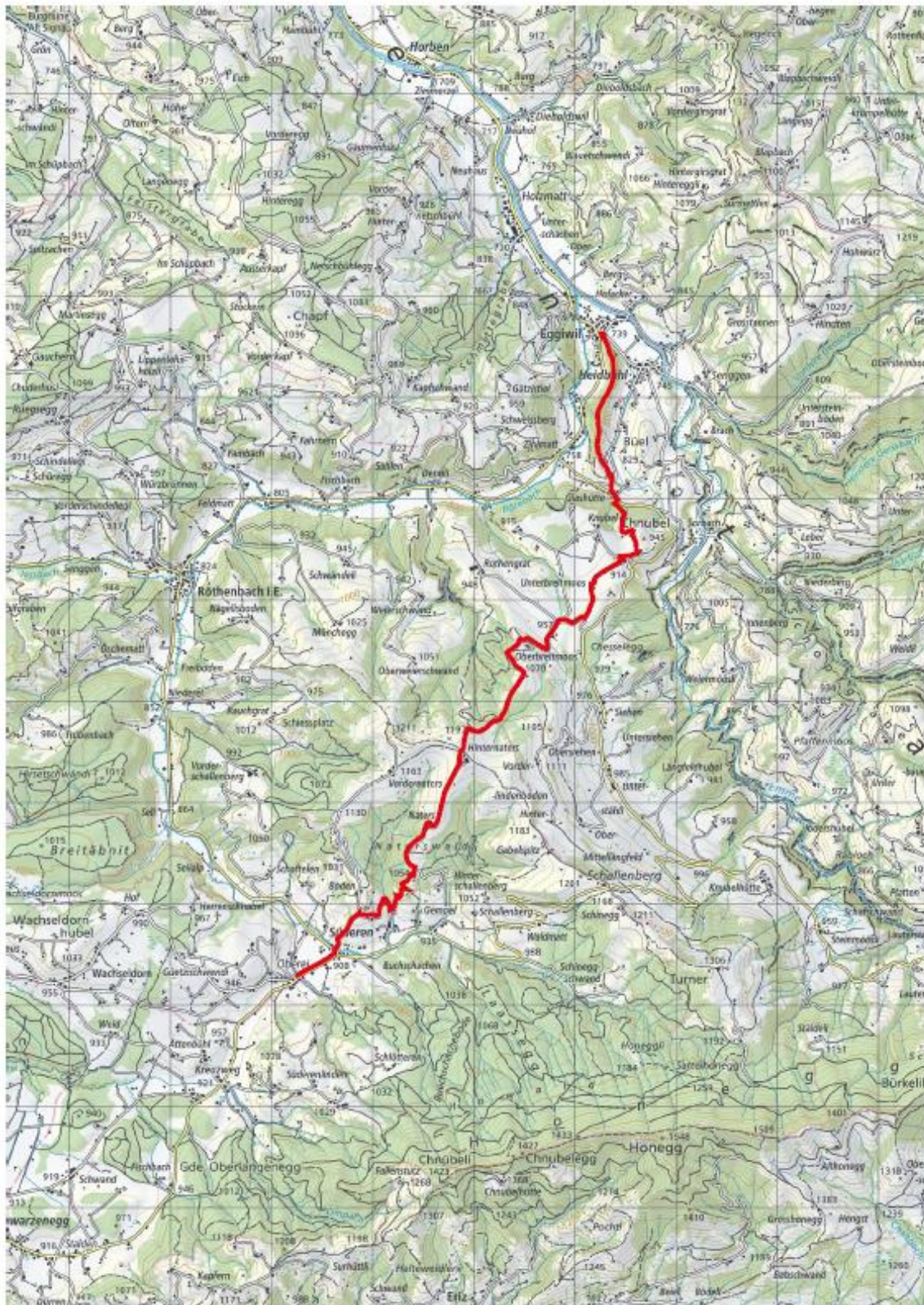
Nun hoffe mir uf guets Wätter u vil Teilnähmer, damit mir zäme e gmüetleche Sunntig chöi verbringe.

Liebi Grüess

Daniel


PS: Wie immer, mi darf o öper mitnäh!

18. August 2019

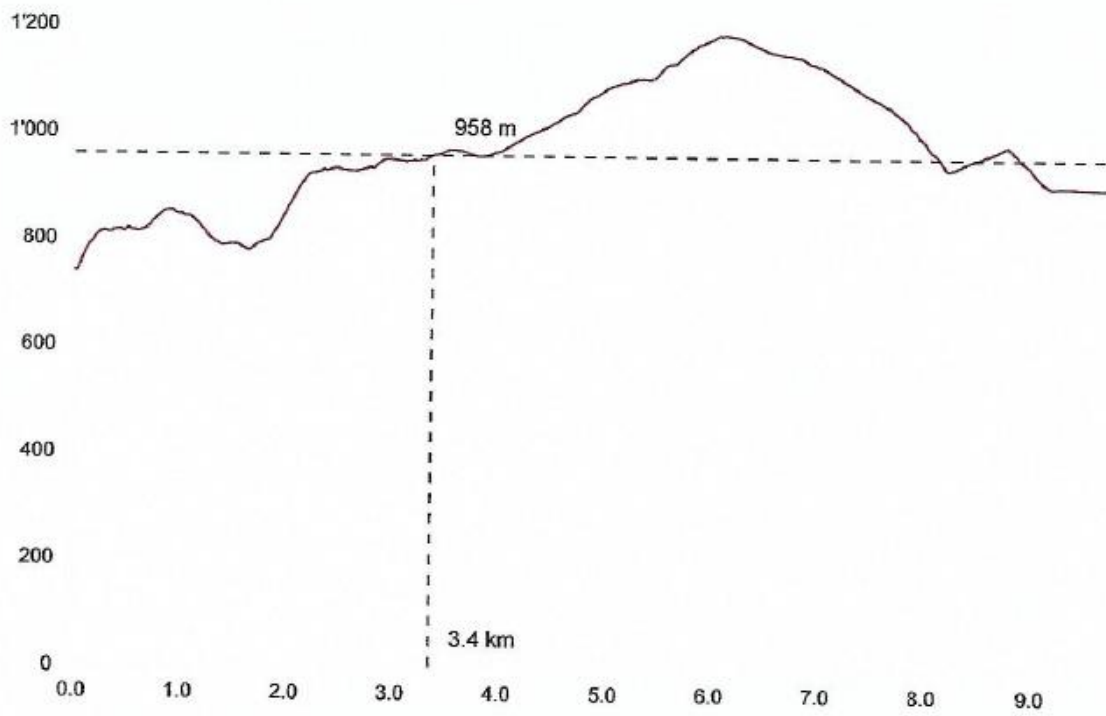


Geodaten © swisstopo (57040001.38)
1km
Massstab 1:50'000

Partner
SchweizMobil:

 Schweizerische Eidgenossenschaft
Confédération suisse
Confederazione Svizzera
Confederaziun svizra





Länge	9.71 km	Min/max Höhe	738 m/1'188 m
Auf-/Abstiege	619 m/453 m	Wandern	3 h 18 min